



escape the ordinary.



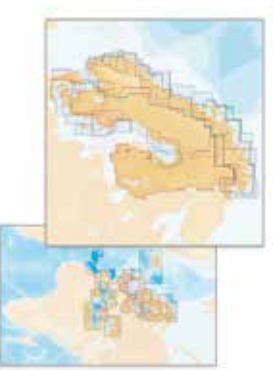
KATALOG
FOR 2020

LA OSS VÆRE DIN GUIDE

I flere tiår har vi fokusert på sjøen. Vi har studert den, skannet den, undersøkt den – både under og over overflaten. Vi har tenkt mye på hva sjølivet betyr for akkurat deg. Derfor er vi nyskapende, slik at du får nye funksjoner som SonarChart™ Shading. Ting du Kan glede deg til å bruke.

INNHold

- 4 Daglige oppdateringer
 - 6 Kartlag
 - 8 Avanserte funksjoner
 - 10 Visningsalternativer
 - 12 GPS-kartplotterkort
 - 14 Boating-app
 - 16 Tredjepartsintegring
 - 18 Abonnementsfordeler
- BACK-dekningsområder



VÅRT INNHOLD, DIN ENHET, HVER DAG.

VÅRT INNHOLD Navionics er for de som ønsker seg pålitelige og detaljerte kart med smarte funksjoner. Kontinuerlig utvidet havdekning med en stadig voksende liste som nå inneholder mer enn 39 800 innsjøer.

DIN ENHET Beveg deg mellom kartplotteren, mobilenheten og nettet uten problemer. Finn de samme detaljerte kartene på GPS-kartplotterne og multifunksjonsskjermene, mobiltelefonene og nettbrettene og på vår kostnadsfrie Chart Viewer på nettet. Vi gjør også innholdet vårt tilgjengelig for tredjepartsapper og -nettsteder.

HVER DAG Selv en liten endring kan utgjøre en stor forskjell – vi gjør mer enn 2000 endringer hver dag. Vi tegner opp nye strandlinjer, finjusterer batymetri, oppdaterer varsler til sjøfolk og informasjon om maritime verneområder vi integrerer endringer i navigasjonshjelpemidler, småbåthavner, havneanlegg, båttrampere, rev, skjær, skipsvrak og fiskeplasser. Se verdensomspennende oppdateringer på vårt Heatmap, vis de nyeste kartene på Chart Viewer, og last dem ned når du vil¹.

¹ Et aktivt abonnement kreves.

Mer enn 2,6 millioner
oppdateringer
de siste to årene.

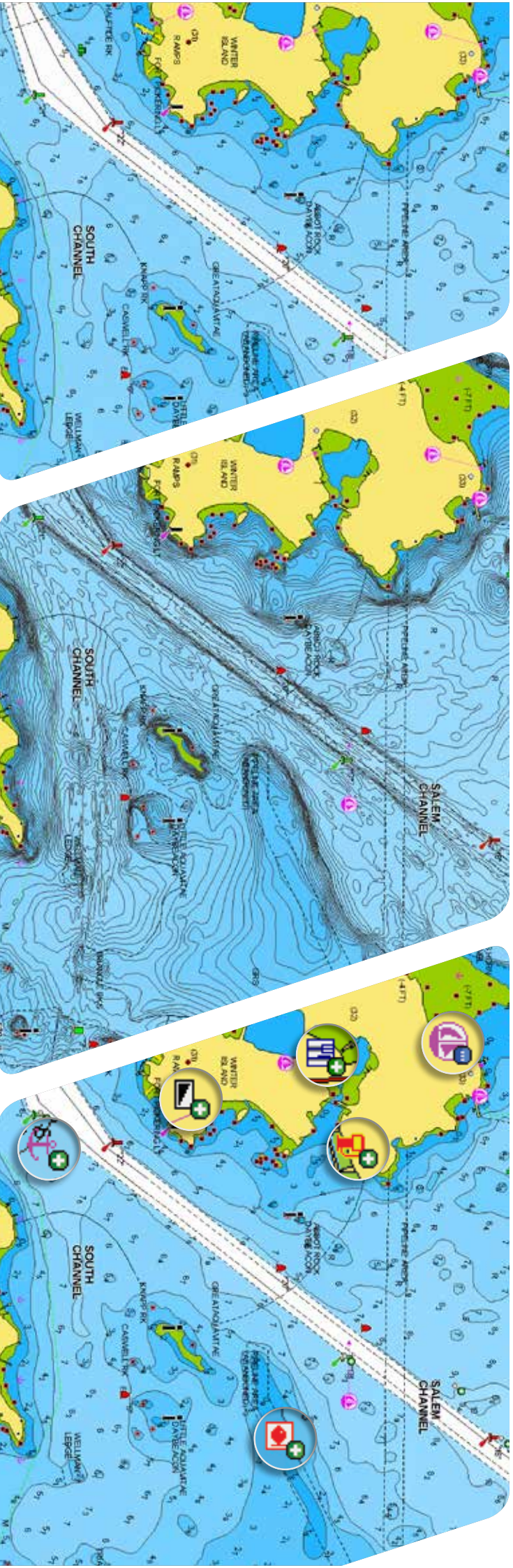
navionics.com/heatmap

Få oppdaterte
kart hver
dag. Kun fra
Navionics.



SKAFF DEG FLERE FLERE KARTLAG

▼ **COMMUNITY EDITS**
Få nyttig kunnskap fra andre
båtfolk i dette brukergenererte
produktet som er fullpakket
med interessepunkter,
navigasjonshjelpemidler og en rekke
andre endringer som gjøres av
Boating-appbrukere.



SJØKART ▼

Drta på båtturn med omfattende kart fra flere offisielle og private kilder, og vis dem på en enkel måte. Finn all den viktige informasjonen du forventer, for eksempel loddskudd, navigasjonshjelpemidler, informasjon om småbåthavner, opphalingsslipper, farer og mye annet.

SONARCHART™ ▼

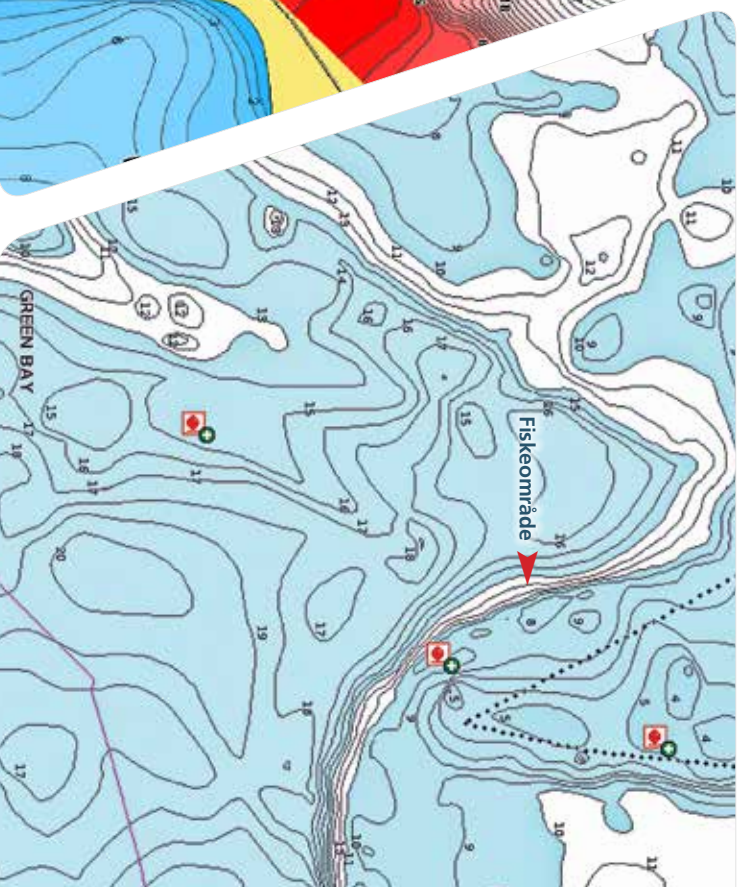
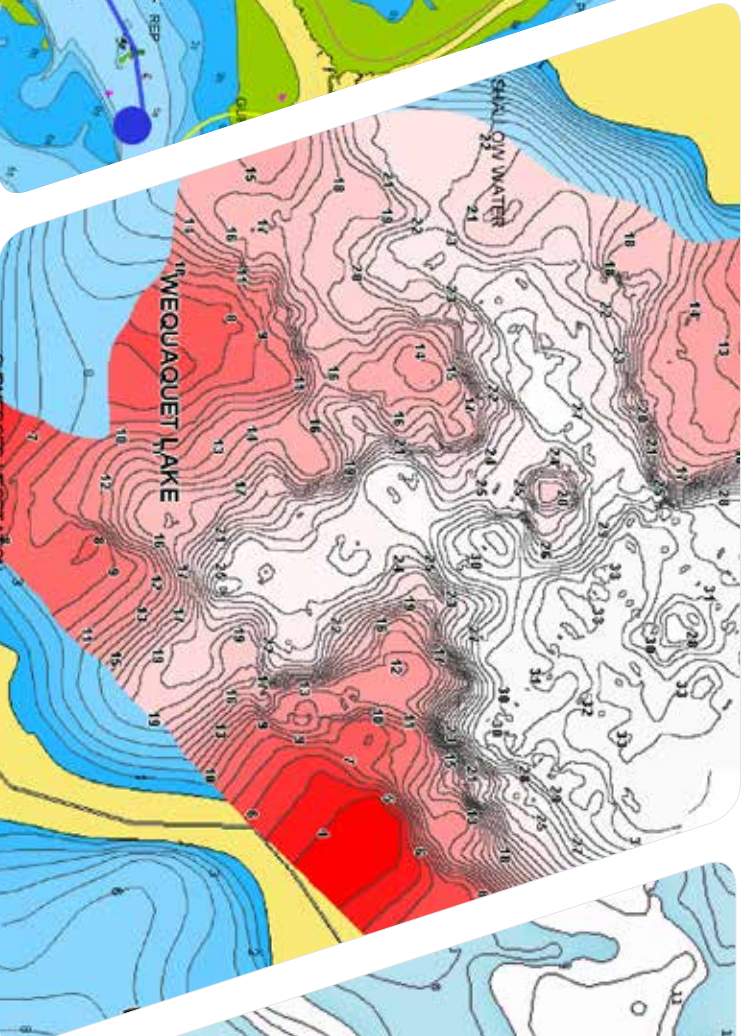
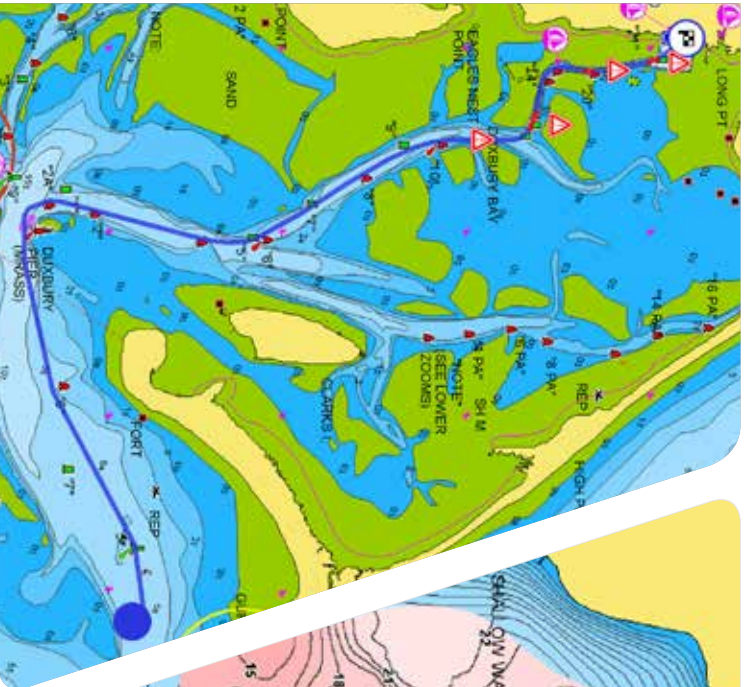
Få en bedre forståelse av dybdeforhold og havbunner med de nyskapende batymetriske kartene våre på 0,5 m (1 fot). Vi integrerer nye ekkoloddata som vi får fra båtfolk hver dag, med det eksisterende innholdet vårt og øker dermed konturnøyaktigheten kontinuerlig.

GJØR MER AVANSERTE FUNKSJONER



PLOTTER SYNC

Overfør ruter og markører, og oppdater kart mellom kartplotterkortet og mobilappen – trådløst. Du kan til og med aktivere eller fjerne kortabonnementet ditt og laste opp ekkoloddlogger.



DOCK-TO-DOCK AUTOROUTING

Sett kursen mot neste destinasjon med Dock-til-Dock AutoRouting¹. Denne funksjonen foreslår en rute, fra start til mål, basert på kartdata og navigasjonshjelpemidler.

SONARCHART™ LIVE

Opprett dine egne batymetriske HD-kart på farten. Se at nye konturer med en nøyaktighet på 0,5 m (1 fot) opprettes i sanntid etter hvert som båten beveger seg gjennom vannet.


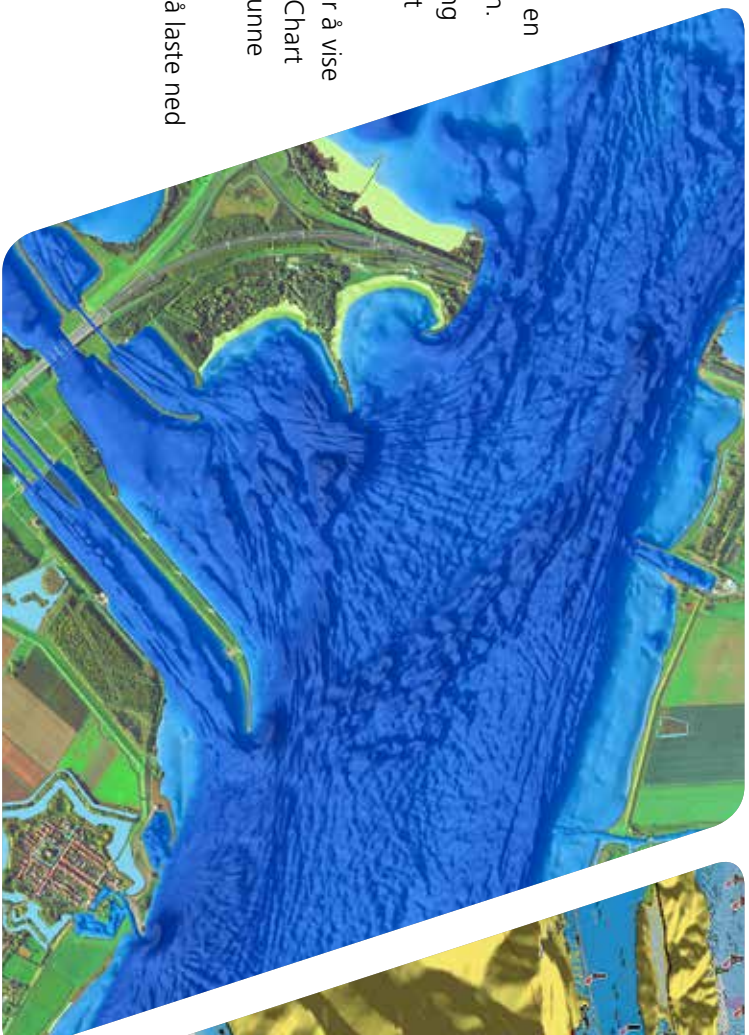
AVANSERTE KARTALTERNATIVER

Fokuser på detaljene som er viktige for deg. Understrøk grunne områder, juster konturtetthet eller velg et fiskeområde.

FÅ MER KUNNSKAP PLATINUM- VISNINGSMULTIVISNING

3D-VISNING

Juster og roter kartet for å få en bedre visningsvinkel. Overdriv bunndringer. Panorér og zoom for å sjekke ut de omkringliggende områdene.



SATELLITTOVERLEGG MED SONARCHART™ SHADING

Se bunndetaljene på en ny måte.

SonarChart Shading er innebygd i satellittoverlegget og viser dybder i en detaljert gjengivelse av havbunnen.

For at du skal få en klarere visning ovenfra, har vi også optimisert satellittbildene.

Justér gjennomskiktigheten for å vise et kombinert bilde av SonarChart Shading, konturdetaljer, grunne farvann og sandbanker.

Gå til navionics.com for å laste ned det nyeste innholdet.

PANORAMABILDER

Få en bedre forståelse av omgivelsene dine. Se layouten til småbåthavner og opphallingsslipper tydelig ovenfra. Disse er også tilgjengelige i Boating-appen.



GPS-KARTPLOTTERKORT

NAVIONICS+

Navionics+ er et viktig verktøy som settes pris på av både sportsfiskere, lystseilere og sjøfolk, og som gir deg sjøkart, SonarChart™ og Community Edits med avanserte funksjoner og daglige oppdateringer i ett år. Det er også tilgjengelig i esken med produkter fra flere maritime elektronikkprodusenter. Spør etter Navionics+-pakken.

PLATINUM+

For dem som ønsker enda mer, tilbyr Platinum+-kartene samme innhold og funksjoner som du får med Navionics+, samt 3D-visning, panoramabilder og det nye satellittoverlegget med SonarChart Shading-laget. I Europa, Oseania og Sør-Amerika dekker kartene i Platinum+ både hav- og innsjøområder, mens de i Nord-Amerika dekker havområder og Great Lakes.



Navionics-produkter kan kjøpes fra tusenvis av maritime forhandlere over hele verden og på hjemmesiden vår.



Kun Navionics-kartkort er kompatible med de fleste maritime kartplottere og multifunksjonsskjermer, blant annet fra Actia, B&G, Enovation Murphy, Geonav, Humminbird, Lowrance, LXNAV, Magellan, Marcum, NavioP, ONWA, Raymarine, Samyung ENC, Simrad og SI-TEX. Du finner en fullstendig liste over modeller på navionics.com/compatibility.
Eiere av maritime enheter fra Garmin kan få Navionics-innhold i BlueChart® g3 og BlueChart g3 Vision.

I OG UTENFOR BÅTEN



DIN VEILEDER PÅ SJØEN

Ta med deg Navionics Boating-appen uansett hvor du drar. Du får en rekke kart og en båtlast med funksjoner lett tilgjengelig.



UT PÅ TUR? Det første du gjør, er å finne frem mobilenheten for å studere kartet, sjekke vær- og sjøforhold, planlegge reiseruten med automatisk ruting og utforske interessepunkter.

I BÅTEN Koble appen trådløst til utstyret ditt for å overføre ruter og markører og oppdatere kartene på kartplotteren. Parkoble appen med en kompatibel AIS-mottaker for å se mål i nærheten i sanntid. Nå er du klar til å dra.

PÅ VEI Juster vannstand, SonarChart™-tetthet, dybdeskyggelegging og konturer. Skal du fiske? Vis opp til fem dybdeområder i SonarChart-kartaget.

FLERE DELEMULLIGHETER Del koordinatene dine og utveksle arkivelementer i GPX-format med vennene dine. Vis kartobjekter og legg til eller rediger dem med din egen lokale kunnskap i Community Edits og ActiveCaptain®-felleskapet.

TA EN KIKK TILBAKE Sporene, markørene, tidslinjen, bildene, videoene, turstatistikkene og favorittene dine lagres for fremtidig bruk.

PRØV APPEN KOSTNADSFRI!

Gå til navionics.com for å abonnere.

Boating-appen fungerer på Apple- og Android-enheter med det samme abonnementet.



SE ETTER KARTENE VÅRE PÅ...

NAVIONICS.COM

Se kartdetaljer, opprett ruter, søk etter interesspunktter og mer med vår kostnadsfrie Chart Viewer på nettet. Du kommer til å se Navionics-kart på et stadig større antall nettsteder og mobilapper fra bedrifter og organisasjoner med maritim tilknytning.

NETTSTEDER MED MARITIM TILKNYTNING

Neste gang du bestiller en chartertur, blir med i en regatta, melder deg på en konkurranse eller bare planlegger å handle noe fra Navionics, kan det godt hende du ser kartene våre. Mer enn 1 000 organisasjoner bruker web-API-en vår for å forbedre nettstedene sine.

APPER FOR FISKE OG SELLING

Ser du etter spesialisert funksjonalitet, for eksempel ankeralarmer, værveiledning eller dorgemotorstyring? Kartene våre gir deg det du trenger. I mer enn 20 apper brukes mobil-SDK-en vår til å forbedre opplevelsen din.

navionics.com/usa/lp/navionics-charts-integration



NAVIONICS CHART VIEWER



APPER FOR FISKE
OG SELLING

ABONNEMENTSFORDELER

START FRA DAG EN MED OPPDATERTE KART Vi gjør det enkelt for båttfolk å ha det til enhver tid nyeste innholdet ved å tilby et fornybart årsabonnement på daglige oppdateringer og avanserte funksjoner med kartplotterkortene og mobilappene våre.


NYE NAVIONICS-KORT Aktiver abonnementet ditt enkelt med Chart Installer. Gå til navionics.com > My Card > Activate/Update.

Etter ett år kan du spørre forhandleren din om det beste oppdateringsalternativet for deg. Du kan også gå til navionics.com > My Card > Renew for å få rabatterte fornyelsesalternativer.

Eldre Navionics-kort kan også aktiveres med rabatterte abonnementsfornyelser.

HAR DU ET KORT FRA EN ANNEN LEVERANDØR? Bruk det for å spare opptil 50 %. Se navionics.com/other-brands eller spør forhandleren din.

HAR DU BOATING-APPEN? Det er enkelt å oppdatere mobilkartene og fornye abonnementet. Åpne appen og gå til Menu > Update Maps eller Menu > Renew.



© 2020 Garmin Ltd. eller tilhørende datterselskaper.
Med enerett.

Merk at Garmin Ltd. eller tilhørende datterselskaper
forbeholder seg retten til å endre informasjonen i
denne katalogen uten forvarsel.

iPad, iPhone og Apple er varemerker som tilhører
Apple Inc., registrert i USA og andre land. Android er
et varemerke for Google Inc.



Internasjonal katalog for 2020 | NO

navionics.com

NU/BKL/NO/201